

PROJEKT ZAGOSPODAROWANIA TERENU
Droga gminna Budzewo-Skałisko
skala 1 : 1 000

Kopanie rowów
od km 0+400

X	6016272,2047
Y	7558378,1910

Zwrot trasy 0,56
 km 0+498,40

Kopanie rowów
do km 0+712

X	6016442,1150
Y	7558678,2788

Zwrot trasy 0,28
 km 0+697,00

X	6016222,6532
Y	7558175,3227

Zwrot trasy 0,81
 km 0+787,10







LĄCZY ARKUSZ 1.1

LĄCZY ARKUSZ 1.1

LĄCZY ARKUSZ 1.3

LĄCZY ARKUSZ 1.3

Legenda:

-  - droga asfaltowa
-  - zjazdy gospodarstwa asfaltowe
-  - pobocze z kruszywa nat. z 30% krusz. ian
-  - granica działek
-  - rowy do pogłębienia
-  - projektowane oznakowanie pionowe

TEMAT: Przebudowa drogi gminnej nr 131038N
Budzewo-Las(Skałisko)

PROJEKT ZAGOSPODAROWANIA TERENU

TREŚĆ RYSUNKU:		STADIUM: PROJEKT TECHNICZNY	
PROJEKTANT:	SIBW-5391	DATA:	BRUDZEN 2017 r.
SKALA:	1:1 000	BRANŻA:	Drogowa
Miej. Mirosław Wojsław		Nr rys. 1.2.	